

POSEBNA GEODETSKA PODLOGA

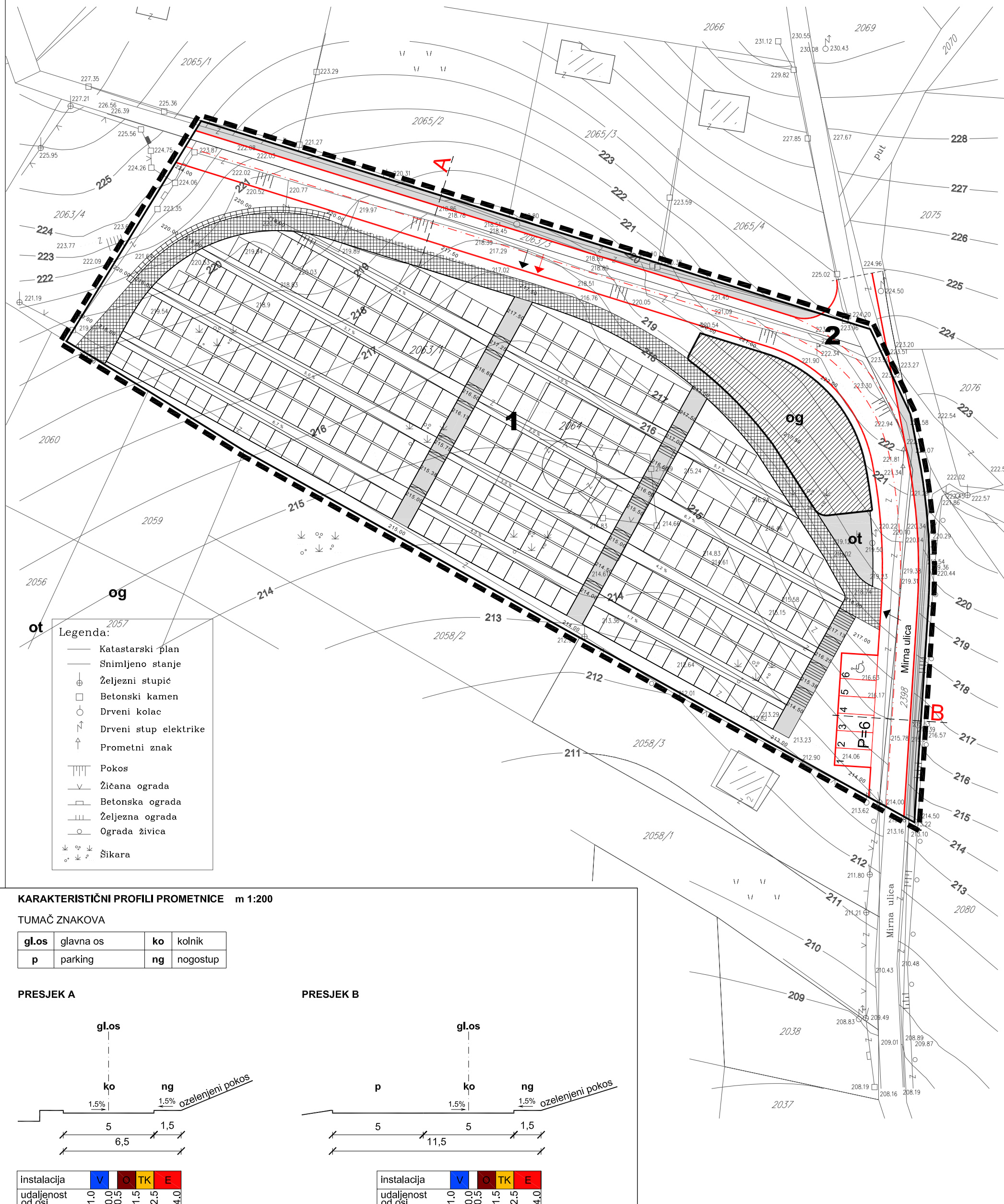
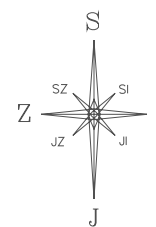
na k.č.br. 2063/1 i 2064

MJERILO 1:500

(VISINE SNIMLJENIH TOČAKA SU APSOLUTNE)

K.o. KRAPINSKE TOPLICE

Broj katastr. plana .....4.....



**Legenda:**

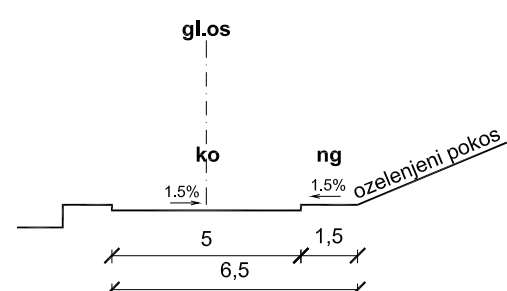
- Katastarski plan
- Snimljeno stanje
- ⊕ Željezni stupić
- Betonski kamen
- Drveni kolac
- ⊕ Drveni stup elektrike
- ↑ Prometni znak
- ⊥ Pokos
- ⊥ Žičana ograda
- ⊥ Betonska ograda
- ⊥ Željezna ograda
- Ograda živica
- ⊙ Šikara

**KARAKTERISTIČNI PROFILI PROMETNICE m 1:200**

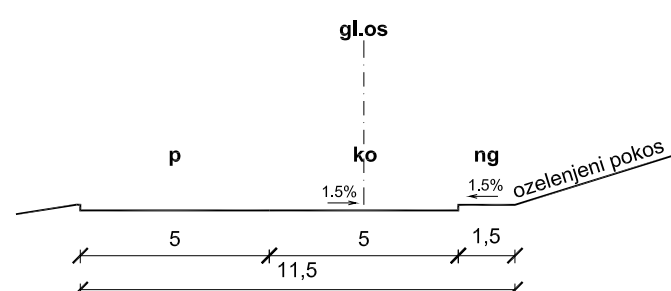
**TUMAČ ZNAKOVA**

gl.os	glavna os	ko	kolnik
p	parking	ng	nogostup

**PRESJEK A**



**PRESJEK B**



Instalacija	V	TK	E
udaljenost od osi	1.0	0.5	1.5
širina pojasa	1	1	1.5

Instalacija	V	TK	E
udaljenost od osi	1.0	0.5	1.5
širina pojasa	1	1	1.5

**DETALJNI PLAN UREĐENJA "PROŠIRENJE GROBLJA U KRAPINSKIM TOPLICAMA"**

**2.1. PROMET - PJEŠAČKI I KOLNI**

**TUMAČ ZNAKOVA**

**GRANICE**

- OBUHVAT DPU-a
- 1 OZNAKA ČESTICE

**UVJETI GRADNJE**

- og POVRŠINA MOGUĆE IZGRADNJE OPROŠTAJNE GRADEVINE

**PROMET**

- RUBNJAK KOLNIKA
- OSTALI ELEMENTI CESTE
- A OZNAKA PRESJEKA PROMETNICE

- 5 P=6 MJESTA ZA PARKIRANJE S OZNAKOM BROJA PARKIRALIŠTA
- PARKIRNO MJESTO ZA OSOBE S INVALIDITETOM
- ↑ KOLNI PRISTUP
- ↑ PJEŠAČKI PRISTUP
- GLAVNA GROBNA ALEJA S MOGUĆNOŠĆU KRETANJA SERVISNOG VOZILA
- ot PJEŠAČKA POVRŠINA (ot - oproštajni trg)
- STUBE S OZNAKOM SMJERA USPINJANJA
- RAMPA S OZNAKOM NAGIBA

**mva** mikelić vreš arhitekti d.o.o.  
Martićeva 38, 10000 Zagreb



ŽUPANIJA: **KRAPINSKO - ZAGORSKA ŽUPANIJA**

OPĆINA: **KRAPINSKE TOPLICE**

NAZIV PROSTORNOG PLANA: **DETALJNI PLAN UREĐENJA "PROŠIRENJE GROBLJA U KRAPINSKIM TOPLICAMA"**

NAZIV KARTOGRAFSKOG PRIKAZA: **PROMET - PJEŠAČKI I KOLNI**

BROJ KARTOGRAFSKOG PRIKAZA: **2.1.** MJERILO KARTOGRAFSKOG PRIKAZA: **1:500**

ODLUKA O IZRADI DETALJNOG PLANA UREĐENJA: **Službeni Glasnik KZZ; 26. rujna 2012., broj 19/12** ODLUKA PREDSTAVNIČKOG TIJELA O DONOŠENJU PLANA: **Službeni Glasnik KZZ; 20. listopada 2014., broj 26/14**

JAVNA RASPRAVA OBJAVLJENA JE: **Službeni Glasnik KZZ; 18. lipnja 2014., broj 13/14** JAVNI UVID ODRŽAN JE: **od 26. lipnja 2014. do 25. srpnja 2014.**

PEČAT TIJELA ODGOVORNOG ZA PROVOĐENJE JAVNE RASPRAVE: **M.P.** ODGOVORNA OSOBA ZA PROVOĐENJE JAVNE RASPRAVE: **Divna Hršak Makek, dipl.iur., pročelnica**

PRAVNA OSOBA KOJA JE IZRADILA PLAN: **mikelić vreš arhitekti d.o.o, Martićeva 38, 10 000 Zagreb**

PEČAT PRAVNE OSOBE KOJA JE IZRADILA PLAN: **Tomislav Vreš, dipl.ing.arh.** ODGOVORNI VODITELJ: **Marin Mikelić, dipl.ing.arh.**

KOORDINATORI PLANA: **1. Ernest Svažić za Naručitelja** **2. Marin Mikelić, dipl.ing.arh. za Izrađivača**

STRUČNI TIM U IZRADI PLANA: **mikelić vreš arhitekti d.o.o.**  
**1. Marin Mikelić, dipl.ing.arh.** **2. Tomislav Vreš, dipl.ing.arh.**  
**3. Sara Pavlov, dipl.ing.arh.**

PEČAT PREDSTAVNIČKOG TIJELA: **M.P.** PREDSEDNIK PREDSTAVNIČKOG TIJELA: **Karmelita Pavliša, predsjednica općinskog vijeća**

ISTOVJETNOST OVOG PROSTORNOG PLANA S IZVORNikom OVJERAVA: **(ime, prezime, potpis)** PEČAT NADLEŽNOG TIJELA: **M.P.**