



TUMAČ PLANSKOG ZNAKOVLJA


[OB-1-1] Obuhvat prostornog plana




[OB-1-1-5001] Obuhvat prostornog plana

[IS-4-1] Vodoopskrba i drugo korištenje voda


vo [IS-4-1-2005] (VO)
Cjevovod za korištenje
voda u druge namjene
područnog (regionalnog)
značaja s pripadajućim
građevinama i uređajima



[IS-4-1-5001]
Vodoopskrbni cjevovod s
pripadajućim građevinama
i uređajima




[IS-4-1-5002]
Vodoopskrbni cjevovod s
pripadajućim građevinama
i uređajima - planirano




[IS-4-2] Otpadne i oborinske vode

[IS-4-2-5001] Cjevovod za
javnu odvodnju s
pripadajućim građevinama
i uređajima



[IS-4-2-5002] Cjevovod za
javnu odvodnju s
pripadajućim građevinama
i uređajima - planirano



[IS-4-2-5004]
Cjevovod/kanal za
odvodnju oborinskih voda
s pripadajućim
građevinama i uređajima -
planirano



[IS-4-3] Uređenje vodotoka i voda

[IS-4-4] Melioracijska odvodnja

Naziv prostornog plana:

Urbanistički plan uređenja naselja Krapinske Toplice i Klokovec

Naziv kartografskog prikaza prostornog plana:

2.4. Vodnogospodarski sustav

Mjerilo prikaza:

1:5000

Vrsta postupka:

Postupak izrade i donošenja izmjene i dopune prostornog plana

Faza izrade plana:

Prijedlog prostornog plana za javnu raspravu

Oznaka revizije plana:

Odluka o izradi prostornog plana:

Odluka o izradi izmjene i dopune Urbanističkog plana uređenja naselja Krapinske Toplice i Klokovec (Službeni glasnik Krapinsko-zagorske županije broj 26A/2025, 31/25)

Javna rasprava:

Javna rasprava provodi se od 23.04.2026. do zaključno s danom 01.05.2026.

Javni uvid:

od 23.04.2026. godine do 01.05.2026. godine, na lokaciji: OPĆINA KRAPINSKE TOPLICE, ANTUNA MIHANOVIĆA 3, 49217 KRAPINSKE TOPLICE, 07:00-15:00

Javno izlaganje:

dana 29.04.2026. godine, na lokaciji: DVD KRAPINSKE TOPLICE, VRTNJAKOVEC 129B, 49217 KRAPINSKE TOPLICE, 09:00

Nositelj izrade prostornog plana:

Krapinsko-zagorska županija, Općina Krapinske Toplice
Jedinstveni upravni odjel

Odgovorna osoba nositelja izrade:

PROČELNICA
Matea Žilić

Tijelo koje donosi prostorni plan:

Krapinsko-zagorska županija, Općina Krapinske Toplice
Općinsko vijeće

Predsjednik tijela koje donosi prostorni plan:

PREDSJEDNIK OPĆINSKOG VIJEĆA
Antun Zupanc

Stručni izrađivač prostornog plana:

URBANISTICA d.o.o.
Zagreb, Gajeva 2A
OIB: 42857246988

Odgovorna osoba stručnog izrađivača:

DIREKTOR
Jasminka Pilar-Katavić dipl.ing.arh.

Odgovorni voditelj izrade:

Jasmina Sadek dipl.ing.arh.

Stručni tim:

Sara Brmbota, mag.ing.arch.
Nikolina Gradečki, mag.ing.arch.
Ivana Katavić, bacc.oec.
Iva Lukinić, dipl.ing.arh.
Gordan Maček, dipl.ing.prom.
Antonio Pavešković, univ.bacc.geog. i univ.bacc.hist.

Jasminka Pilar - Katavić, dipl.ing.arh.
Ana Putar, dipl.ing.arh.
Ivana Puzavac, mag.ing.arch.
Jasmina Sadek, dipl.ing.arh.
Vilma Stopfer, mag.ing.kraj.arch.
Domagoj Šumanovac, ing.arh.

Naziv prostornog plana:

Urbanistički plan uređenja naselja Krapinske Toplice i Klokovec

Naziv kartografskog prikaza prostornog plana:

2.4. Vodnogospodarski sustav

Mjerilo prikaza:

1:5000

Vrsta postupka:

Postupak izrade i donošenja izmjene i dopune prostornog plana

Faza izrade plana:

Prijedlog prostornog plana za javnu raspravu

Oznaka revizije plana:

Prostor za digitalni potpis

Odgovorna osoba nositelja izrade:

PROČELNICA

Matea Žilić

Odgovorna osoba stručnog izrađivača:

DIREKTOR

Jasminka Pilar-Katavić dipl.ing.arh.

Odgovorni voditelj izrade:

Jasmina Sadek dipl.ing.arh.