



TUMAČ PLANSKOG ZNAKOVLJA

[OB-1-1] Obuhvat prostornog plana




[OB-1-1-5001] Obuhvat prostornog plana


[IS-1-1] Cestovni promet




[IS-1-1-1003] (D) Cesta državnog značaja



[IS-1-1-1004] (D) Cesta državnog značaja - planirano



[IS-1-1-2005] (Ž) Cesta područnog (regionalnog) značaja





[oznaka]

[IS-1-1-5022] ([oznaka]) Sabirna prometnica



[oznaka]


[IS-1-1-5023] ([oznaka]) Ostala prometnica



[IS-1-1-5025] Pješačka / Kolno-pješačka površina



[IS-1-1-5201] Biciklistička prometnica



[IS-1-1-5202] Staza



[IS-1-1-5301] (Ak) Autobusni kolodvor



[IS-1-1-5304] (Pp) Parkiralište

[IS-1-2] Željeznički promet

[IS-1-3] Pomorski promet

[IS-1-4] Promet unutarnjim vodama

[IS-1-5] Zračni promet

Naziv prostornog plana:

Urbanistički plan uređenja naselja Krapinske Toplice i Klokovec

Naziv kartografskog prikaza prostornog plana:

2.1. Prometni sustav

Mjerilo prikaza:

1:5000

Vrsta postupka:

Postupak izrade i donošenja izmjene i dopune prostornog plana

Faza izrade plana:

Prijedlog prostornog plana za javnu raspravu

Oznaka revizije plana:

Odluka o izradi prostornog plana:

Odluka o izradi izmjene i dopune Urbanističkog plana uređenja naselja Krapinske Toplice i Klokovec (Službeni glasnik Krapinsko-zagorske županije broj 26A/2025, 31/25)

Javna rasprava:

Javna rasprava provodi se od 23.04.2026. do zaključno s danom 01.05.2026.

Javni uvid:

od 23.04.2026. godine do 01.05.2026. godine, na lokaciji: OPĆINA KRAPINSKE TOPLICE, ANTUNA MIHANOVIĆA 3, 49217 KRAPINSKE TOPLICE, 07:00-15:00

Javno izlaganje:

dana 29.04.2026. godine, na lokaciji: DVD KRAPINSKE TOPLICE, VRTNJAKOVEC 129B, 49217 KRAPINSKE TOPLICE, 09:00

Nositelj izrade prostornog plana:

Krapinsko-zagorska županija, Općina Krapinske Toplice
Jedinstveni upravni odjel

Odgovorna osoba nositelja izrade:

PROČELNICA
Matea Žilić

Tijelo koje donosi prostorni plan:

Krapinsko-zagorska županija, Općina Krapinske Toplice
Općinsko vijeće

Predsjednik tijela koje donosi prostorni plan:

PREDSJEDNIK OPĆINSKOG VIJEĆA
Antun Zupanc

Stručni izrađivač prostornog plana:

URBANISTICA d.o.o.
Zagreb, Gajeva 2A
OIB: 42857246988

Odgovorna osoba stručnog izrađivača:

DIREKTOR
Jasminka Pilar-Katavić dipl.ing.arh.

Odgovorni voditelj izrade:

Jasmina Sadek dipl.ing.arh.

Stručni tim:

Sara Brmbota, mag.ing.arch.
Nikolina Gradečki, mag.ing.arch.
Ivana Katavić, bacc.oec.
Iva Lukinić, dipl.ing.arh.
Gordan Maček, dipl.ing.prom.
Antonio Pavešković, univ.bacc.geog. i univ.bacc.hist.

Jasminka Pilar - Katavić, dipl.ing.arh.
Ana Putar, dipl.ing.arh.
Ivana Puzavac, mag.ing.arch.
Jasmina Sadek, dipl.ing.arh.
Vilma Stopfer, mag.ing.kraj.arch.
Domagoj Šumanovac, ing.arh.

Naziv prostornog plana:

Urbanistički plan uređenja naselja Krapinske Toplice i Klokovec

Naziv kartografskog prikaza prostornog plana:

2.1. Prometni sustav

Mjerilo prikaza:

1:5000

Vrsta postupka:

Postupak izrade i donošenja izmjene i dopune prostornog plana

Faza izrade plana:

Prijedlog prostornog plana za javnu raspravu

Oznaka revizije plana:

Prostor za digitalni potpis

Odgovorna osoba nositelja izrade:

PROČELNICA

Matea Žilić

Odgovorna osoba stručnog izrađivača:

DIREKTOR

Jasminka Pilar-Katavić dipl.ing.arh.

Odgovorni voditelj izrade:

Jasmina Sadek dipl.ing.arh.