









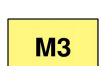











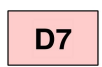



TUMAČ PLANSKOG ZNAKOVLJA











[OB-1-1] Obuhvat prostornog plana

 [OB-1-1-5001] Obuhvat prostornog plana

[KN-1-1] Namjena prostora

 [KN-1-1-1901] (IS1) Površina infrastrukture - cestovni promet državnog značaja	 [KN-1-1-5108] (D8) Javna i društvena namjena - vjerska	 [KN-1-1-5701] (Z1) Javna zelena površina - park/perivoj
 [KN-1-1-2901] (IS1) Površina infrastrukture - cestovni promet područnog (regionalnog) značaja	 [KN-1-1-5211] (I1) Proizvodna namjena	 [KN-1-1-5705] (Z5) Zaštitna zelena površina
 [KN-1-1-5003] (S3) Stambena namjena	 [KN-1-1-5261] (K1) Poslovna namjena - uslužna	 [KN-1-1-5950] Prometna površina
 [KN-1-1-5053] (M3) Mješovita namjena	 [KN-1-1-5262] (K2) Poslovna namjena - veliki trgovački centar	 [KN-1-1-5951] Kolno-pješačka površina
 [KN-1-1-5102] (D2) Javna i društvena namjena - socijalna	 [KN-1-1-5290] (Gr) Groblje	 [KN-1-1-5952] Pješačka površina
 [KN-1-1-5103] (D3) Javna i društvena namjena - zdravstvena	 [KN-1-1-5321] (V1) Površina unutarnjih voda - površina pod vodom	 [KN-1-1-5954] (Pp) Parkirališna površina
 [KN-1-1-5105] (D5) Javna i društvena namjena - osnovnoškolska i srednjoškolska	 [KN-1-1-5401] (T1) Ugostiteljsko-turistička namjena (u građevinskom području naselja)	 [KN-1-1-5956] (Ak) Autobusni kolodvor/stajalište
 [KN-1-1-5107] (D7) Javna i društvena namjena - kulturna	 [KN-1-1-5602] (R2) Sportsko-rekreacijska namjena - sportske građevine i centri	

[IS-1-1] Cestovni promet

 [IS-1-1-1003] (D) Cesta državnog značaja	 [IS-1-1-5023] ([oznaka]) Ostala prometnica	 [IS-1-1-5301] (Ak) Autobusni kolodvor
 [IS-1-1-1004] (D) Cesta državnog značaja - planirano	 [IS-1-1-5025] Pješačka / Kolno-pješačka površina	 [IS-1-1-5304] (Pp) Parkiralište
 [IS-1-1-2005] (Ž) Cesta područnog (regionalnog) značaja	 [IS-1-1-5201] Biciklistička prometnica	
 [IS-1-1-5022] ([oznaka]) Sabirna prometnica	 [IS-1-1-5202] Staza	

[IS-1-2] Željeznički promet

Naziv prostornog plana:

Urbanistički plan uređenja naselja Krapinske Toplice i Klokovec

Naziv kartografskog prikaza prostornog plana:

1.1. Namjena prostora

Mjerilo prikaza:

1:5000

Vrsta postupka:

Postupak izrade i donošenja izmjene i dopune prostornog plana

Faza izrade plana:

Prijedlog prostornog plana za javnu raspravu

Oznaka revizije plana:

Odluka o izradi prostornog plana:

Odluka o izradi izmjene i dopune Urbanističkog plana uređenja naselja Krapinske Toplice i Klokovec (Službeni glasnik Krapinsko-zagorske županije broj 26A/2025, 31/25)

Javna rasprava:

Javna rasprava provodi se od 23.04.2026. do zaključno s danom 01.05.2026.

Javni uvid:

od 23.04.2026. godine do 01.05.2026. godine, na lokaciji: OPĆINA KRAPINSKE TOPLICE, ANTUNA MIHANOVIĆA 3, 49217 KRAPINSKE TOPLICE, 07:00-15:00

Javno izlaganje:

dana 29.04.2026. godine, na lokaciji: DVD KRAPINSKE TOPLICE, VRTNJAKOVEC 129B, 49217 KRAPINSKE TOPLICE, 09:00

Nositelj izrade prostornog plana:

Krapinsko-zagorska županija, Općina Krapinske Toplice
Jedinstveni upravni odjel

Odgovorna osoba nositelja izrade:

PROČELNICA
Matea Žilić

Tijelo koje donosi prostorni plan:

Krapinsko-zagorska županija, Općina Krapinske Toplice
Općinsko vijeće

Predsjednik tijela koje donosi prostorni plan:

PREDSJEDNIK OPĆINSKOG VIJEĆA
Antun Zupanc

Stručni izrađivač prostornog plana:

URBANISTICA d.o.o.
Zagreb, Gajeva 2A
OIB: 42857246988

Odgovorna osoba stručnog izrađivača:

DIREKTOR
Jasminka Pilar-Katavić dipl.ing.arh.

Odgovorni voditelj izrade:

Jasmina Sadek dipl.ing.arh.

Stručni tim:

Sara Brmbota, mag.ing.arch.
Nikolina Gradečki, mag.ing.arch.
Ivana Katavić, bacc.oec.
Iva Lukinić, dipl.ing.arh.
Gordan Maček, dipl.ing.prom.
Antonio Pavešković, univ.bacc.geog. i univ.bacc.hist.

Jasminka Pilar - Katavić, dipl.ing.arh.
Ana Putar, dipl.ing.arh.
Ivana Puzavac, mag.ing.arch.
Jasmina Sadek, dipl.ing.arh.
Vilma Stopfer, mag.ing.kraj.arch.
Domagoj Šumanovac, ing.arh.

Naziv prostornog plana:

Urbanistički plan uređenja naselja Krapinske Toplice i Klokovec

Naziv kartografskog prikaza prostornog plana:

1.1. Namjena prostora

Mjerilo prikaza:

1:5000

Vrsta postupka:

Postupak izrade i donošenja izmjene i dopune prostornog plana

Faza izrade plana:

Prijedlog prostornog plana za javnu raspravu

Oznaka revizije plana:

Prostor za digitalni potpis

Odgovorna osoba nositelja izrade:

PROČELNICA

Matea Žilić

Odgovorna osoba stručnog izrađivača:

DIREKTOR

Jasminka Pilar-Katavić dipl.ing.arh.

Odgovorni voditelj izrade:

Jasmina Sadek dipl.ing.arh.